

Komunikat startowy

Miejsce i termin

Bydgoszcz City Race odbędzie się 24 czerwca 2017 r. na terenie miasta Bydgoszczy.

Organizator

Organizatorem imprezy jest Stowarzyszenie rajdkonwalii.pl oraz Adventure Sport Marek Galla

Partnerzy i sponsorzy

- Urząd Miasta Bydgoszczy
- Fordońska Spółdzielnia Mieszkaniowa
- Perfect Body Center Zielone Arkady
- New Balance Zielone Arkady
- Bydgoskie kajaki.pl
- SUP Bydgoszcz
- Muzeum Wodociągów w Bydgoszczy
- Muzeum Wojsk Lądowych w Bydgoszczy

Baza rajdu

Baza zawodów będzie znajdować się w Zespole Szkół nr 25 przy ulicy Czartoryskiego 18 w Bydgoszczy.

Biuro rajdu

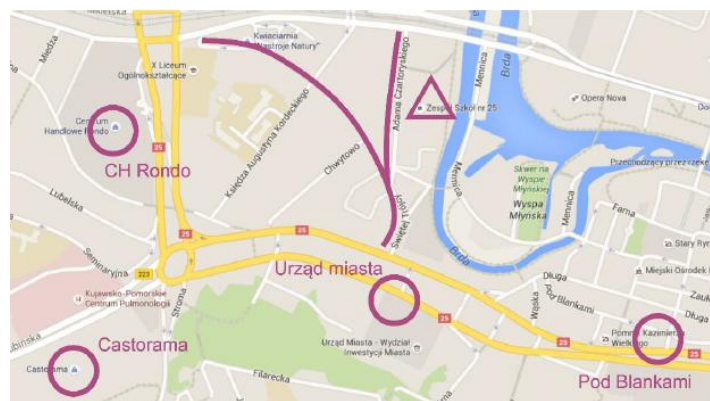
Biuro zawodów będzie czynne w sobotę od godziny 7:30 do 8:30. W tym czasie każdy zespół musi się zgłosić celem odebrania pakietu startowego.

Pakiet startowy zawiera:

- dwa plastry startowe z numerem (plastry do zwrotu na mecie)
- dwa numery startowe do umieszczenia na rowerze oraz paski do ich przymocowania
- zalaminowaną kartę startową
- folię na mapę
- pamiątkowe magnesy

Dojazd i parking

Dojazd samochodem od strony ulic Focha lub Poznańskiej -> Świętej Trójcy. Pojedyncze miejsca parkingowe znajdują się w obrębie podanych ulic, lub przy samej ulicy Czartoryskiego. Można także skorzystać z parkingu przy Urzędzie Miasta (bezpłatny) lub Pod Blankami (płatny). Proponujemy także zaparkować przy Castoramie lub CH Rondo i dojechać na start rowerem (parking bezpłatny).



Komunikat startowy

Harmonogram

7:30 – otwarcie biura zawodów, wydawanie pakietów

8:30 – sesja zdjęciowa (strefa startu – Wyspa Młyńska)

8:50 – rozdanie map

9:00 – start rajdu

12:00 – start trasy rodzinnej (ZS nr 25)

15:00 – spodziewane przybycie pierwszych zespołów

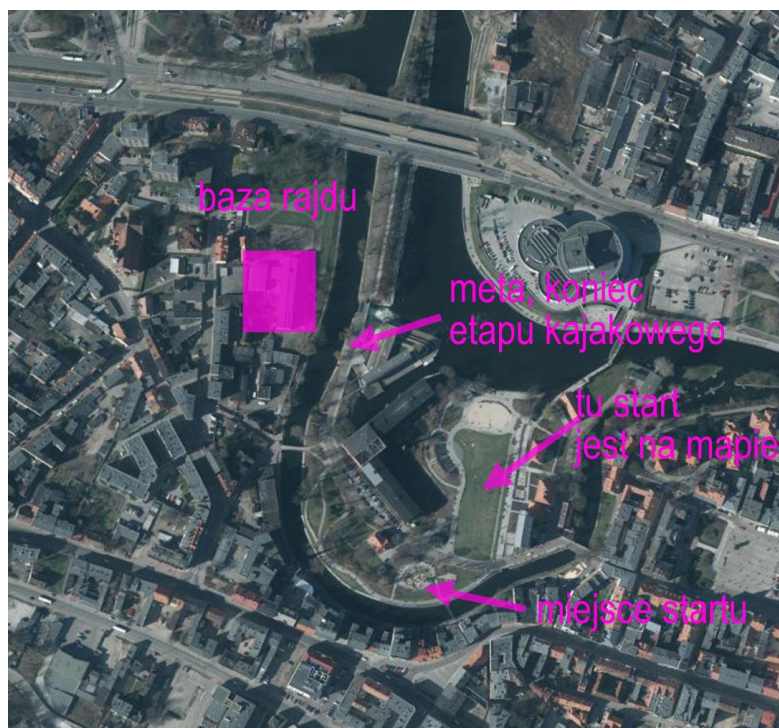
20:00 – zamknięcie mety trasy

??:?? – ceremonia wręczenia nagród najlepszym na obu trasach będzie dopasowywana do woli zainteresowanych

Organizacja startu

Po odebraniu pakietu startowego z biura zawodów zawodnicy udają się, razem z rowerami, na Wyspę Młyńską, tam nasz fotograf robi im pamiątkową fotografię, o 8:50 następuje rozdanie map głównych, a o 9:00 start i rozdanie map do prologu. Etap ten pokonujecie biegiem. Po odnalezieniu 5 punktów kontrolnych wracacie pod bramę start i rozpoczynacie etap rowerowy. W miejscu startu będzie można zostawić buty biegowe, które przeniesiemy do bazy zawodów. Prolog można pokonać „na lekko” i plecak oraz kask zostawić przy rowerze.

Niestety podczas naszego startu próbę zaplanowała orkiestra, w związku z czym musieliśmy miejsce startu przesunąć o 100m od sceny. Niestety na mapie jest ono zaznaczone w starym miejscu, ale mamy nadzieję, że odnalezienie się nie przytrafi Wam trudności.



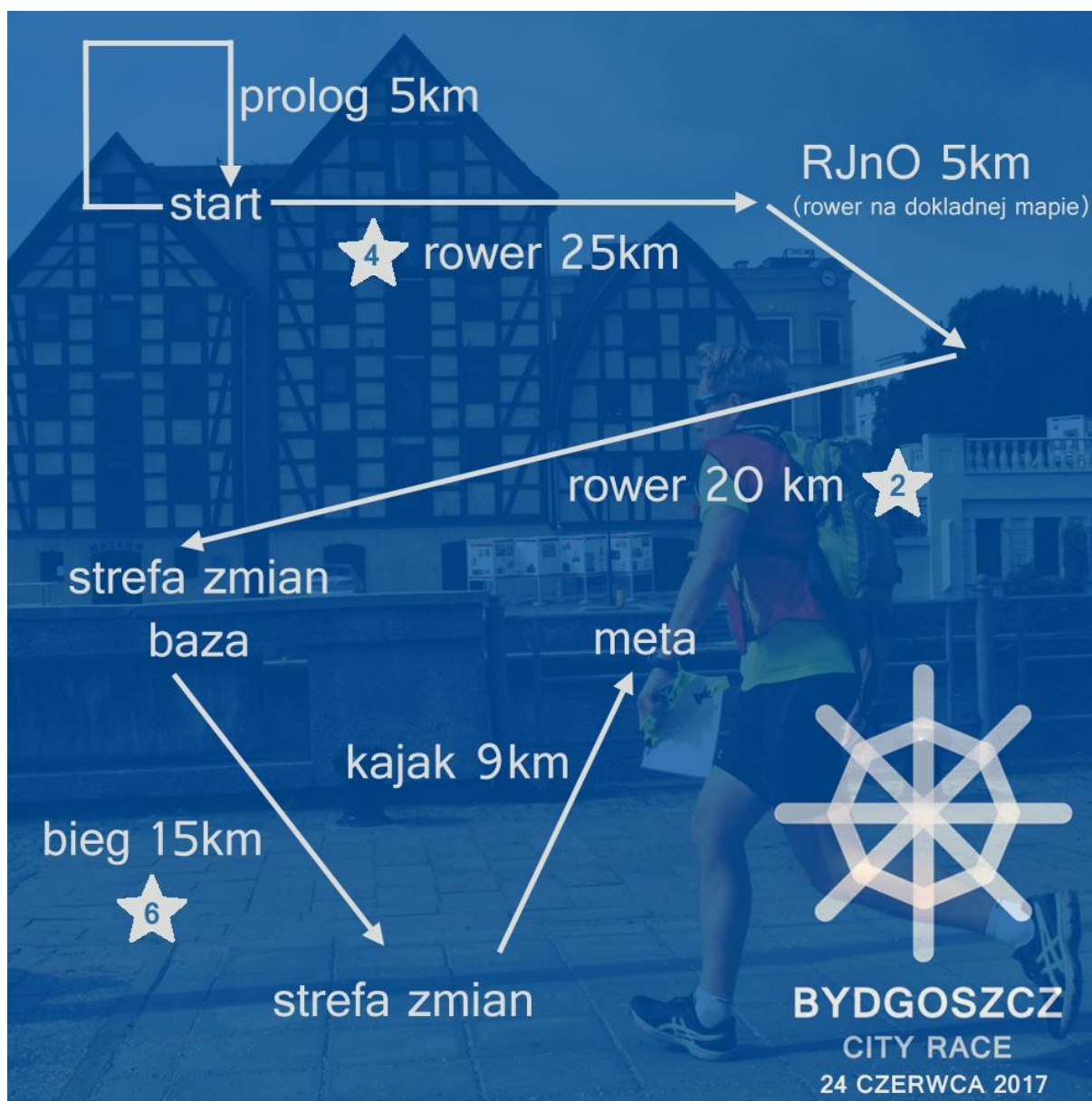
Komunikat startowy

Mapa

Podczas Bydgoszcz City race będziemy korzystać z:

- mapy głównej rowerowej w skali 1:35 000 format A3
- mapy do etapu biegowego i kajakowego w skali 1:20 000 format A3
- mapy do etapu rowerowej jazdy na orientację w skali 1:12 500 format A5
- mapy do etapu biegu na orientację w skali 1:10 000 format A5
- ortofotomapy do prologu w formacie A4. Na mapie tej znajdują się również pytania quizowi

Schemat trasy



Żywnienie na trasie

Zawodnicy korzystają z wziętego na trasę jedzenia i picia. Mogą również korzystać z napotkanych sklepów i barów. Jako organizatorzy nie zapewniamy żywnienia na trasie.

Komunikat startowy

Rowery

Podczas zawodów na rowerach albo będziecie jeździć, albo znajdować się będą pod okiem organizatorów na boisku ZS nr 25, na który wstęp będą mieli tylko uczestnicy rajdu.

Punkt kontrolny

Punkt kontrolny w terenie oznakowany jest za pomocą trójwymiarowego biało-pomarańczowego lampionu. Na punktach znajdować się będzie dziurkacz, którym należy potwierdzić swoją obecność na kracie startowej. Na punktach z zadaniami specjalnymi będą sędziowie. W przypadku stwierdzenia braku lampionu w terenie, należy sobie w tym miejscu zrobić zdjęcie do pokazania na mecie.

Zadania specjalne

Na trasie będzie 12 zadań specjalnych. Na części z nich za nieprawidłowe wykonanie karani będziecie od razu, na innych za niewykonanie zadania otrzymujecie 60 minut kary (są to zadania, które możecie wykonywać do skutku).

Quiz run

5 punktów na prologu będzie do zdobycia na zasadach Quiz Run. Po odpowiedzeniu na pytanie decydujecie, do którego kółka na mapie biec (A,B,C) jeśli Wasza odpowiedź była prawidłowa odnajdziecie punkt kontrolny, jeśli nie musicie szukać dalej. Na tym etapie obowiązuje dowolna kolejność zaliczania punktów kontrolnych.

Co zabrać na trasę?

Zawodnicy sami muszą zaopatrzyć się w zapas jedzenia i picia. Warto mieć ze sobą też jakąś gotówkę, żeby w razie czego móc coś dokupić w mijanych sklepach. Ponadto każdy zespół powinien posiadać długopis. Przydać się też może zestaw naprawczy do roweru i zapasowa dętka.

Bezpieczeństwo na trasie

Rajd odbywa się przy pełnym ruchu ulicznym. Uczestnicy mają obowiązek przestrzegać zasady ruchu drogowego. Na etapie rowerowym obowiązkowo należy poruszać się w kasku, a na etapie kajakowym w dostarczonym przez organizatora kapoku.

Organizator nie zapewnia ubezpieczenia NNW.

Posiłek regeneracyjny

Na mecie po zawodach będzie możliwość skorzystania z posiłku regeneracyjnego. Będzie to makaron z sosem. Ponadto każdy z uczestników może skorzystać z oferty gastronomicznej dostępnej na Wyspie Młyńskiej przy okazji Festiwalu Ster na Bydgoszcz.

Komunikat startowy

Klasyfikacja końcowa

O miejscu w klasyfikacji decyduje liczba zdobytych punktów. Punkty zdobywa się poprzez odnajdowanie punktów kontrolnych. W przypadku takiej samej liczby zdobytych punktów o miejscu decyduje czas.

Zespoły, które dotrą na metę po limicie czasu nie będą wypuszczane na karne rundy za zadania specjalne. Limit spóźnień wynosi 30 minut, po tym czasie zespół jest dyskwalifikowany. Każde rozpoczęte 10min spóźnienia zabiera 1 znaleziony punkt.

Dodatkowo ustalamy limit wypłynięcia na etap kajakowy na 19:00. Zespoły, które dotrą na strefę zmian później będą musiały na metę dotrzeć pieszo.

Nagrody dla najlepszych

Nagrodzimy 3 najlepsze zespoły w kategorii MM ora MIX.

Relacja Live

W miarę możliwości będziemy prowadzić relację LIVE z zawodów na naszym facebookowym profilu. Zachęcamy również osoby posiadające telefon z systemem android do zainstalowania aplikacji ŚledźGPS za pomocą, której będzie można znaleźć się w transmisji GPS z zawodów.

<http://sledzgps.pl/>